





# Legenda


## D: Carta delle tutele e delle salvaguardie


-  Confine regionale
-  Confine provinciale
-  Confine comunale


### TUTELE


#### Aree soggette a regime di tutela di leggi nazionali - Normativa PTCP

 corsi d'acqua individuati ai sensi dell'art 1 lett c della legge 431/85, e tutelati ai sensi della lett.c) c.1 dell'art. 146 D.lgs 490/99 iscritti nell'elenco di cui alla d.g.r. n°12028 del 25.07.1986 - Art 14.1


 Bellezze di insieme e sponde del Po : D.lgs 490/99 art 139 (ex l. 1497/39) - Art 14.2


 Aree archeologiche vincolate: D.lgs 490/99 art 146 (ex l. 431/85 e l.1089/39) - Art 14.3


 limite tra Fascia A e B ai sensi del Piano stralcio per l'Assetto Idrogeologico (P.A.I.) approvato con D.P.C.M. 24/05/2001, G.U. n 183 - 8 Ago. 2001 - Art 14.5 e Appendice C

 limite tra la fascia B e la Fascia C - Art 14.5 e Appendice C

 Fascia B di progetto - art.14.5 e Appendice C


 Fascia C - Art 16.10 e Appendice C


 aree a rischio idrogeologico molto elevato - Zona I - allegato 4.1 P.A.I. - art 14.5 e Appendice C


 Aree a rischio sismico - categoria 2 - O. P. C. M. n°3247 20/03/2003 - Art. 14.6

 Siti di Importanza Comunitaria - Art. 14.7


#### Aree soggette a regime di tutela di leggi e atti di pianificazione regionale - Normativa PTCP


 confine parco regionale fluviale (l.r. 86/83) - Art 15.4


 riserve naturali ai sensi dell'art 11 l.r.86/83 - Art 15.1

 aree di rispetto riserve regionali approvate o proposte ai sensi dell'art 11 l.r.86/83- Art 15.1


 Monumenti naturali (art 24 l.r. 86/83) - Art 15.2 

 Aree di elevato pregio faunistico e vegetazionale individuate nei PTC dei Parchi fluviali regionali - Art 15.4


 Parchi locali di interesse sovracomunale (art 34 l.r. 86/83) - Art 15.5

 Centri e nuclei storici ai sensi dell'art. 19 della Normativa del P.T.P.R. - Art 15.6


#### Aree soggette a regime di tutela del PTCP - Normativa PTCP

 riserve naturali proposte ai sensi dell'art 11 l.r.86/83 - Art 16.1

 aree di rispetto riserve regionali proposte ai sensi dell'art 11 l.r.86/83- Art 16.1

 S.I.N.: Aree di elevato pregio naturalistico in cui sono decadute le norme di salvaguardia per l'istituzione di riserve naturali che sono indicati come Siti di Importanza Nazionale per il progetto Bioitaly - Art 16.1

 Pianalto della Melotta - Art 16.2

 Corsi d'acqua naturali ed artificiali comma c art 22 del Piano Territoriale Paesistico Regionale PTPR - Art 16.3

 Area di protezione paesistica del nodo idrografico "Tomba morta - Le Formose" - Art 16.4


 Area di tutela paesistica del nodo idrografico "Tomba morta - Le Formose" - Art 16.4

 Orli di scarpata principali - Art 16.5

 Orli di scarpata secondari - Art 16.5


 Fontanili - Art 16.6

 Zone umide e bodri - Art 16.7


 Rete ecologica provinciale - Art 16.8


### SALVAGUARDIE - Normativa PTCP

#### Aree oggetto di salvaguardia per la riduzione dei rischi tecnologici


 aree interessate da impianti e/o attività a rischio di incidente rilevante ai sensi dell'art 14 del D.lgs 334/99 - Art 19.1.d

#### Aree oggetto di salvaguardia delle infrastrutture della mobilità esistenti

 tracciati linee ferroviarie ex art 49 D.P.R. 753/80 art 19.2.b

 Autostrade - Art 19.2.a

 Strade extraurbane secondarie - Art 19.2.a

 Strade extraurbane principali - Art 19.2.a

 Fascia di rispetto del Canale Navigabile MI-CR-Po - art 19.8


 Aeroporto del Migliaro (Cremona)- Art 19.2.c

#### Aree oggetto di salvaguardia per la localizzazione di funzioni di interesse sovracomunale


 Poli industriali di interesse sovracomunale - art 19.5.a

 Centri di interscambio merci - art 19.5.b

#### Aree oggetto di salvaguardia per le nuove infrastrutture di collegamento di interesse del PTCP

 tracciati e corridoi stradali previsti dal Piano della viabilità provinciale - art 19.4

 tracciati di nuove infrastrutture ferroviarie di interesse del PTCP - art 19.6

 tracciati di nuove infrastrutture stradali di interesse del PTCP - art 19.6

 tracciati della rete provinciale dei percorsi ciclabili - art 19.7